

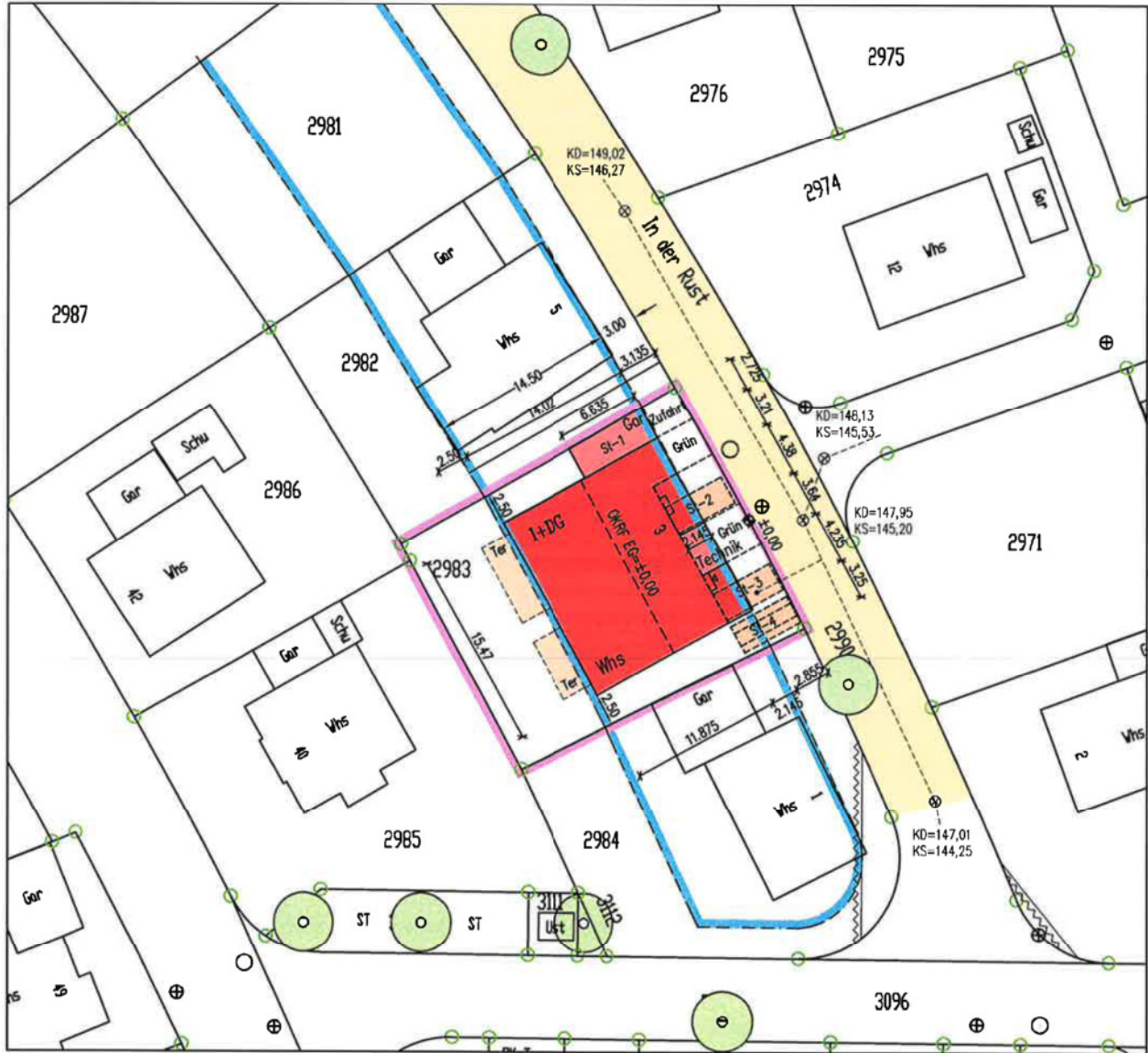
LAGEPLAN

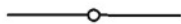
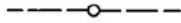

ZEICHNERISCHER TEIL ZUM BAUANTRAG

Maßstab: 1 : 500

Flurst. Nr.: 2983

WA	II
0.4	(0.8)
2WE	(E)
TH max. 4,50m	



-  Grenzen und Flurstücksnummern laut Liegenschaftskataster
-  Vorgesehene Grenzen
-  Abstandsfläche lt. § 5 LBO berechnet nach d.Plänen d. Architekten siehe Anlage

Höhen im neuen/alten/örtlichen System (geplante Höhen in Klammern)

unterirdische Leitungen sind nicht dargestellt

Der Lageplan wurde auf der Grundlage des Liegenschaftskatasters gefertigt

Hockenheim 13.08.2021
 Der Sachverständige