

**GEMEINDEVERWALTUNGSVERBAND RAUENBERG
FLÄCHENNUTZUNGSPLAN
16. TEILFORTSCHREIBUNG**





**GEMEINDE MÜHLHAUSEN
ORTSTEIL TAIRNBACH**

TAIRNBACH

LEGENDE

Bestand

Art der baulichen Nutzung (§ 5 (2) Nr.1 BauGB)

-  Wohnbauflächen
-  Gemischte Bauflächen
-  Gewerbliche Bauflächen
-  Sonderbauflächen

Grünflächen (§ 5 (2) Nr.5 BauGB)



Flächen für die Landwirtschaft und Wald (§ 5 (2) Nr.9 BauGB)

- Landwirtschaft
- Wald
- Gärtnerei

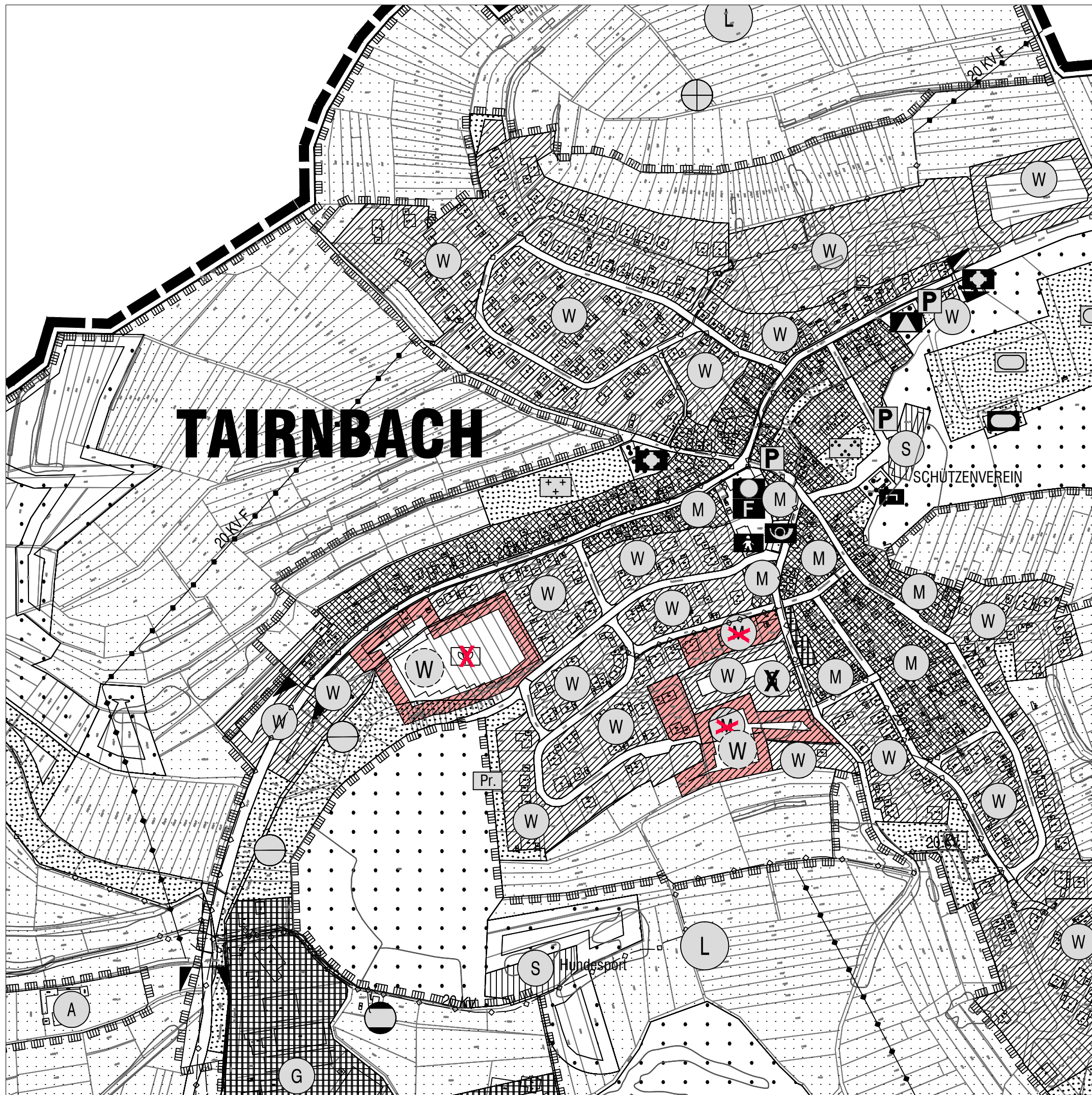
Natur- und Landschaftsschutz

- Landschaftsschutzgebiet
- Naturschutzgebiet

Planung

Art der baulichen Nutzung (§ 5 (2) Nr.1 BauGB)

- Wohnbaufläche




Blatt Nr. 2

M. 1:4000

Sinsheim, Nov. 2020

geändert / ergänzt:



**STERNEMANN
UND GLUP**
FREIE ARCHITECTEN UND STADTPLANER
ZWINGERGASSE 10 74889 SINSHEIM
TEL.: 0 72 61 / 94 34 0 FAX: 0 72 61 / 94 34 34
E-MAIL: INFO @ STERNEMANN - GLUP . DE