





**GEMEINDEVERWALTUNGSVERBAND RAUENBERG**  
**FLÄCHENNUTZUNGSPLAN**  
**16. TEILFORTSCHREIBUNG**

**GEMEINDE MÜHLHAUSEN**

**LEGENDE**

**Bestand**

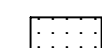
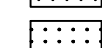
Art der baulichen Nutzung (§ 5 (2) Nr.1 BauGB)

-  Wohnbauflächen
-  Gemischte Bauflächen
-  Gewerbliche Bauflächen
-  Sonderbauflächen

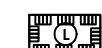

Grünflächen (§ 5 (2) Nr.5 BauGB)



Flächen für die Landwirtschaft und Wald (§ 5 (2) Nr.9 BauGB)

-  Landwirtschaft
-  Wald

Natur- und Landschaftsschutz

-  Landschaftsschutzgebiet
-  Naturschutzgebiet

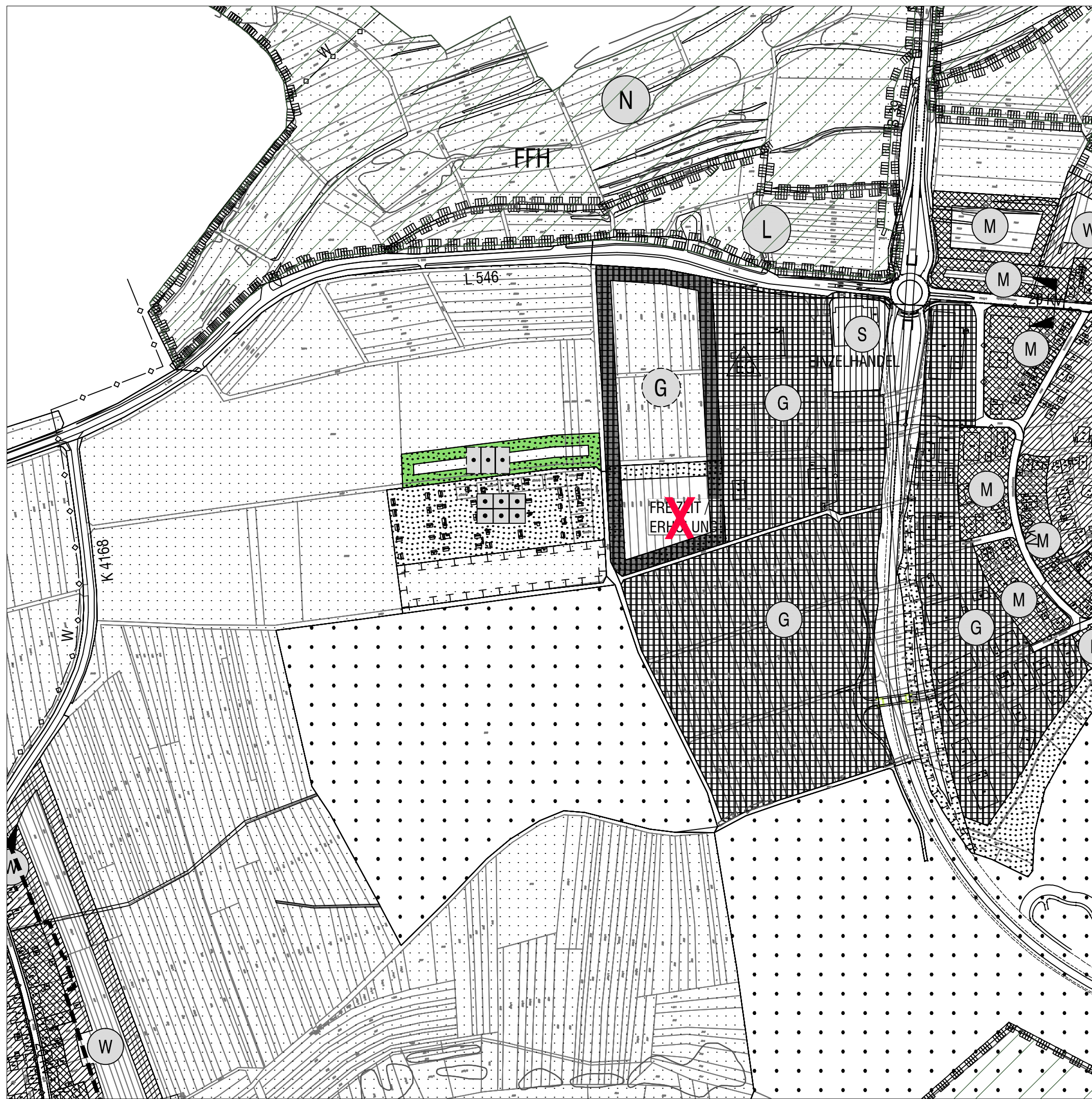
**Planung**

Art der baulichen Nutzung (§ 5 (2) Nr.1 BauGB)

-  Gewerbliche Baufläche

Grünflächen (§ 5 (2) Nr.5 BauGB)

-  Garten- und Grabeland



**Blatt Nr. 1**

**M. 1:4000**

**Sinsheim, Sept. 2020**

geändert / ergänzt:

