

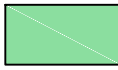


Flächen Planung - Bauabschnitt 1:

	(13.20) Blänken	6.000 m²
	(33.20) Nasswiese - Neuanlage	6.954 m²
	(33.41) Fettwiese mittlerer Standorte	4.770 m²
	(34.51) Entwässerungsgraben / Ufer-Schilfröhricht (Biotop Nr. 4)	138 m²
	Gesamt	17.862 m²

Gemeinde Salem

Lebensraum für Laubfrosch

Flora / Fauna
Planung

PLAN NR.:	GEZEICHNET:	STAND:	FORMAT:	MAßSTAB:	HELMUT HORNSTEIN FREIER LANDSCHAFTSARCHITEKT BDLA STADTPLANER SRL LANDSCHAFTSARCHITEKTUR, STADT-, UND UMWELTPLANUNG AUFKIRCHER STR. 25 88662 UBERLINGEN/BODENSEE TEL. 0755/91504.3 FAX 91504.4
5	YT	13.07.2017	A4	1:2.000	