


	Maßnahmenfläche gesamt	12,53 ha
	davon:	
	<u>Bauabschnitt 1 (BA 1):</u>	
	Flurstücke Eigentum der Gemeinde	1,78 ha
	<u>Bauabschnitt 2 (BA 2):</u>	
	Flurstücke Eigentum der Gemeinde	4,89 ha
	Flurstücke privat	5,86 ha

Gemeinde Salem

Lebensraum für Laubfrosch und Kiebitz

Lageplan Eigentumsverhältnisse

PLAN NR.:	GEZEICHNET:	STAND:	FORMAT:	MAßSTAB:	HELMUT HORNSTEIN FREIER LANDSCHAFTSARCHITEKT BDLA STADTPLANER SRL LANDSCHAFTSARCHITEKTUR, STADT-, UND UMWELTPLANUNG AUFKIRCHER STR. 25 88662 ÜBERLINGEN/BODENSEE TEL. 07551/915043 FAX 915044
2	YT	13.07.2017	A3	1:2.000	