Variante 2

REGELSCHNITT A - A
1:50

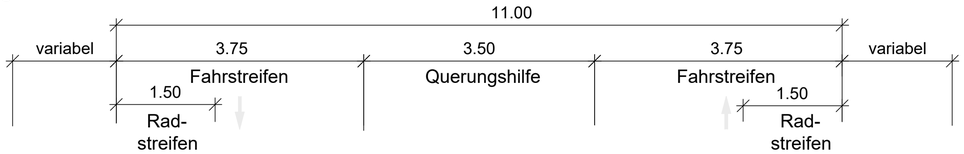

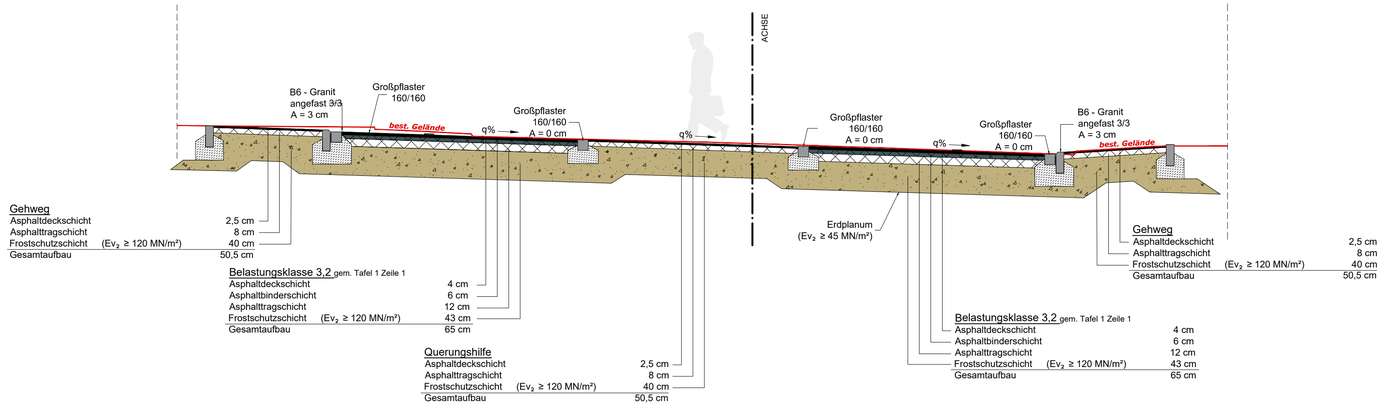

Detail Zufahrt
1:50

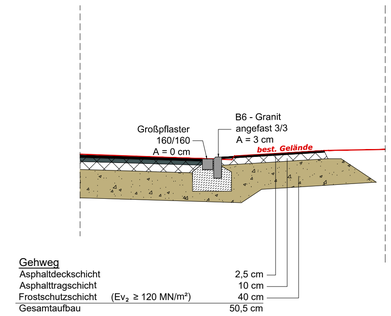

REGELSCHNITT B - B
1:50

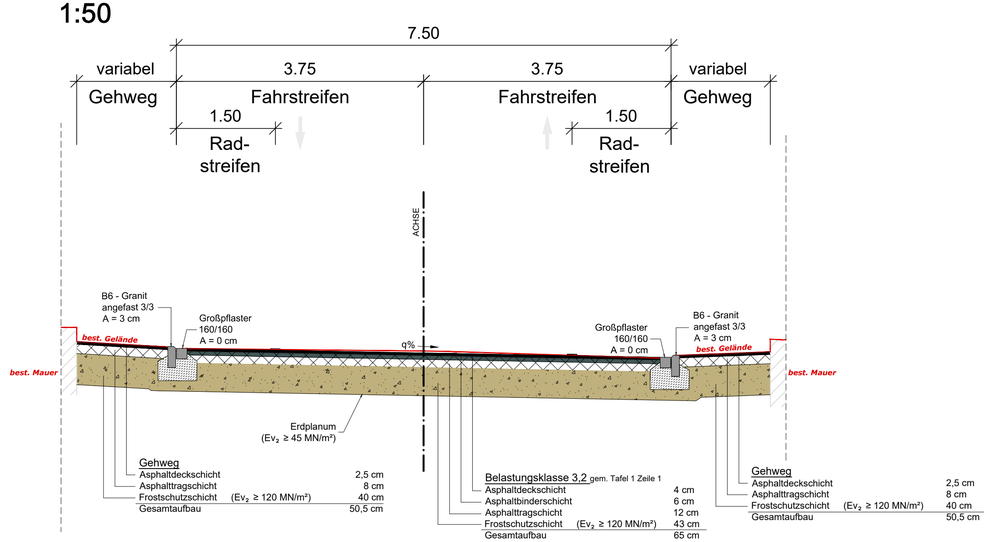

INDEX	ÄNDERUNG	DATUM	ZEICHEN

PLANGRUNDLAGE
Kataster von Gemeinde Salem erhalten am 24.11.2014
Bestandsaufnahme von Collins & Knieps am 11.03.2015

	Höhen im neuen System (NN) Höhen über Normalnull, DHHN12, Status 100,130		eingeführt 1979
●	Normalhöhensystem (NHN) Höhen über Normalhöhennull, DHHN92, Status 160		eingeführt 2008

DÆGES
Ingenieurbüro für Verkehrs- und Freianlagen

BAUHERR
Gemeinde Salem
Leutkircher Str. 1
88682 Salem-Neufrach

PROJEKT
Sanierung OD Neufrach
L205

VORABZUG

	DATUM	ZEICHEN
BEARBEITET	02.09.16	OD
GEZEICHNET	02.09.16	BS/JW/SL
GEPRÜFT		

PLAN
Regelquerschnitt
Vor-/ Entwurfsplanung - Variante 2
Unterlage: 14.2

PLAN-NR.
14-276-001-RQ-902

MASSSTAB
1 : 50

Statische bzw. erdstatische Berechnungen sind nicht Bestandteil dieser Planung und sind gegebenenfalls gesondert zu beauftragen. Alle Maße sind auf Plausibilität zu prüfen. Aufgeführte Leitungstrassen und Schächte im Bestand sind nur nachrichtlich. Vollständigkeit und Lage sind bei sämtlichen Versorgungsträgern durch den Ausführenden zu erfragen. Alle Rechte vorbehalten, Planunterlagen dienen ausschließlich der internen Verwendung des Erwerbers und dürfen ohne Genehmigung dritten Personen nicht zugänglich gemacht werden.

Hauptstraße 38 88138 Sigmarszell-Schlachters
Tel. 0 83 89 / 92 90 69 - 0 Fax 0 83 89 / 92 90 69 - 29
www.ib-daeges.de

Bregenzer Straße 21/b 88239 Wangen im Allgäu
Tel. 0 75 22 / 70 75 99 - 0 Fax 0 75 22 / 70 75 99 - 29
info@ib-daeges.de