



Erschließung Neue Mitte Salem

Gemeinderatssitzung am 24.10.2015





Erschließung Neue Mitte Salem

Inhalt:

Verkehrsanlagen

Schmutzwasserableitung

Regenwasserableitung

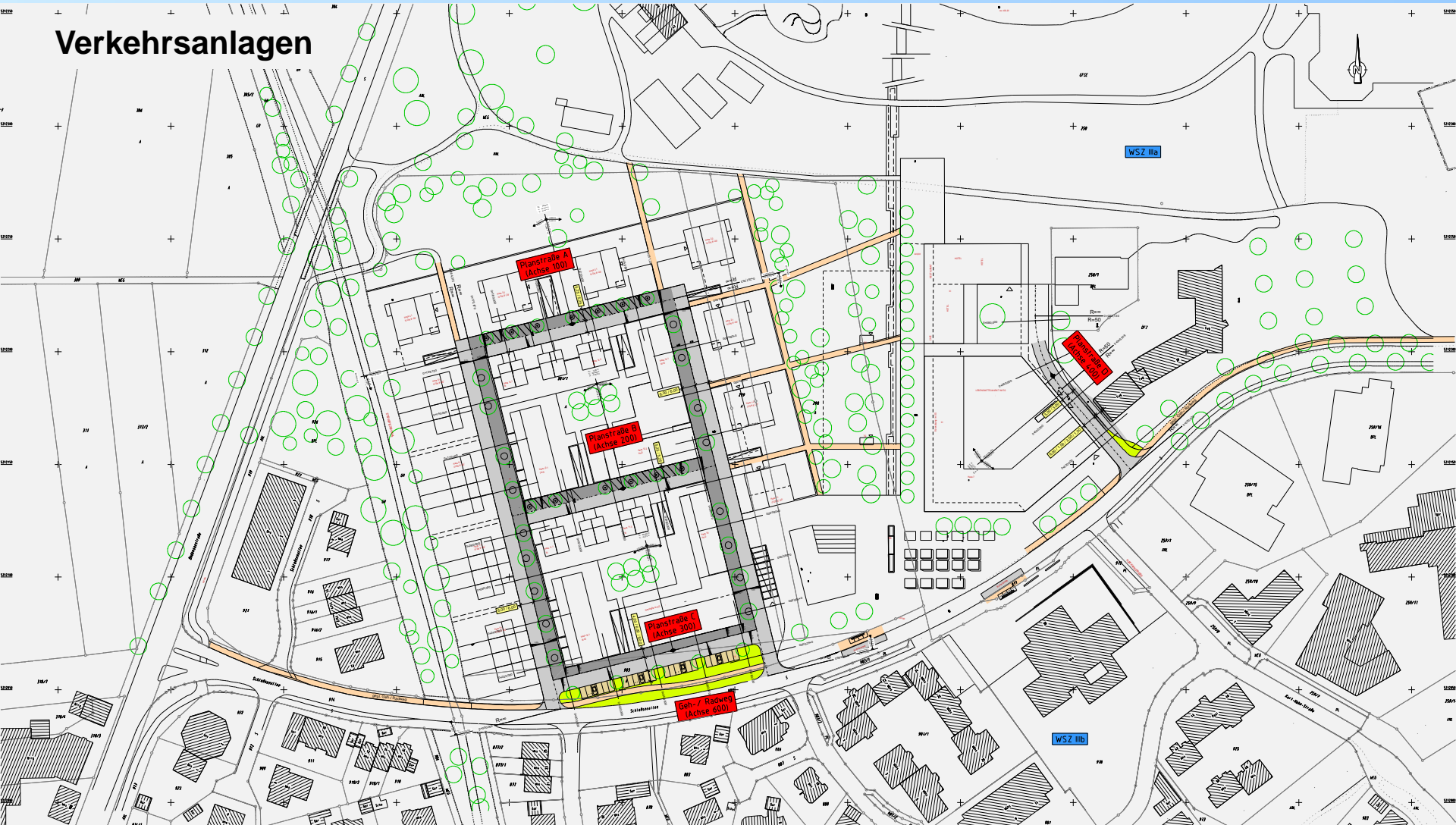
Trinkwasserversorgung





Erschließung Neue Mitte Salem

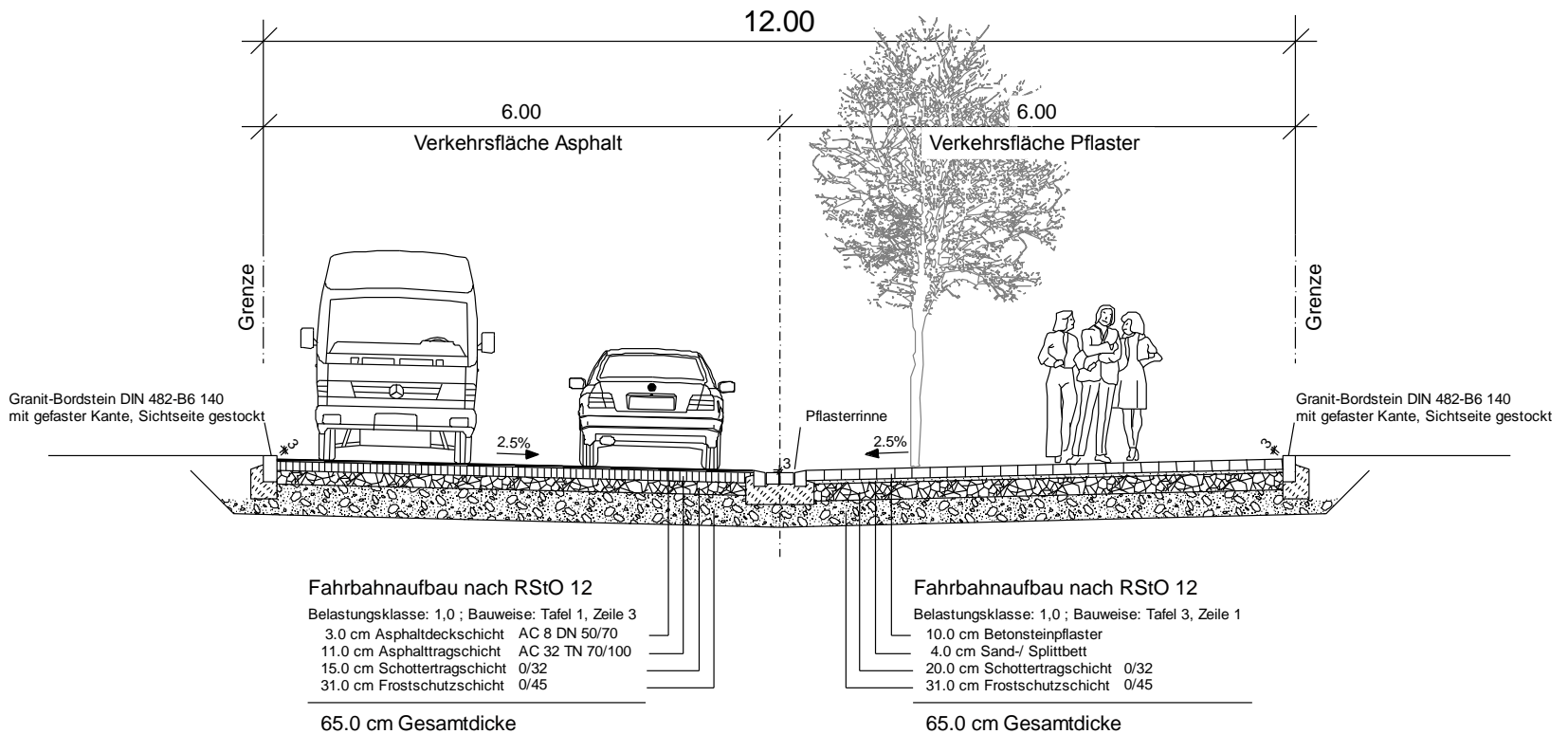
Verkehrsanlagen





Erschließung Neue Mitte Salem

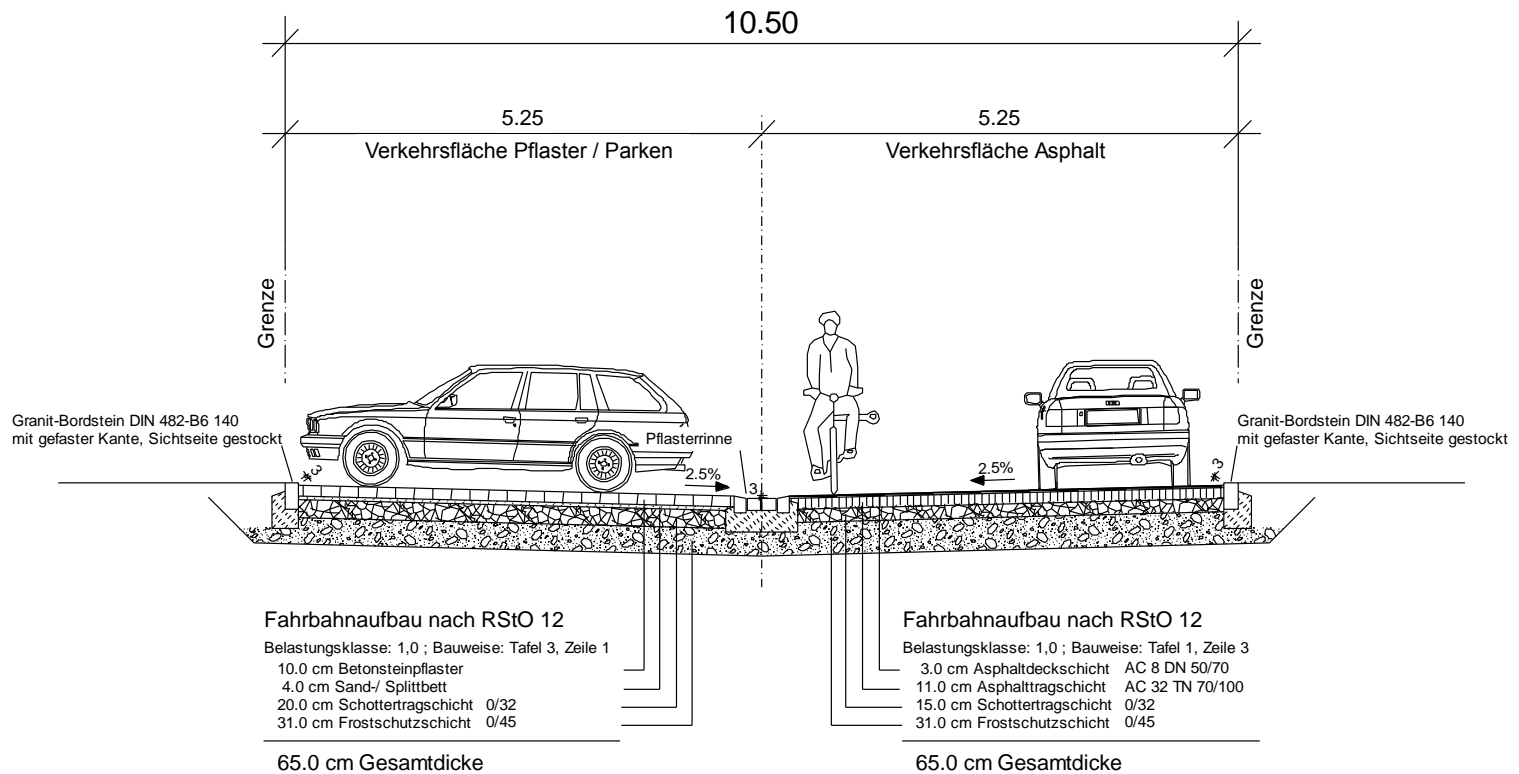
Planstraße A -Schnitt 1- (Achse 100: 0+000 - 0+159 und 0+262 - 0+429)





Erschließung Neue Mitte Salem

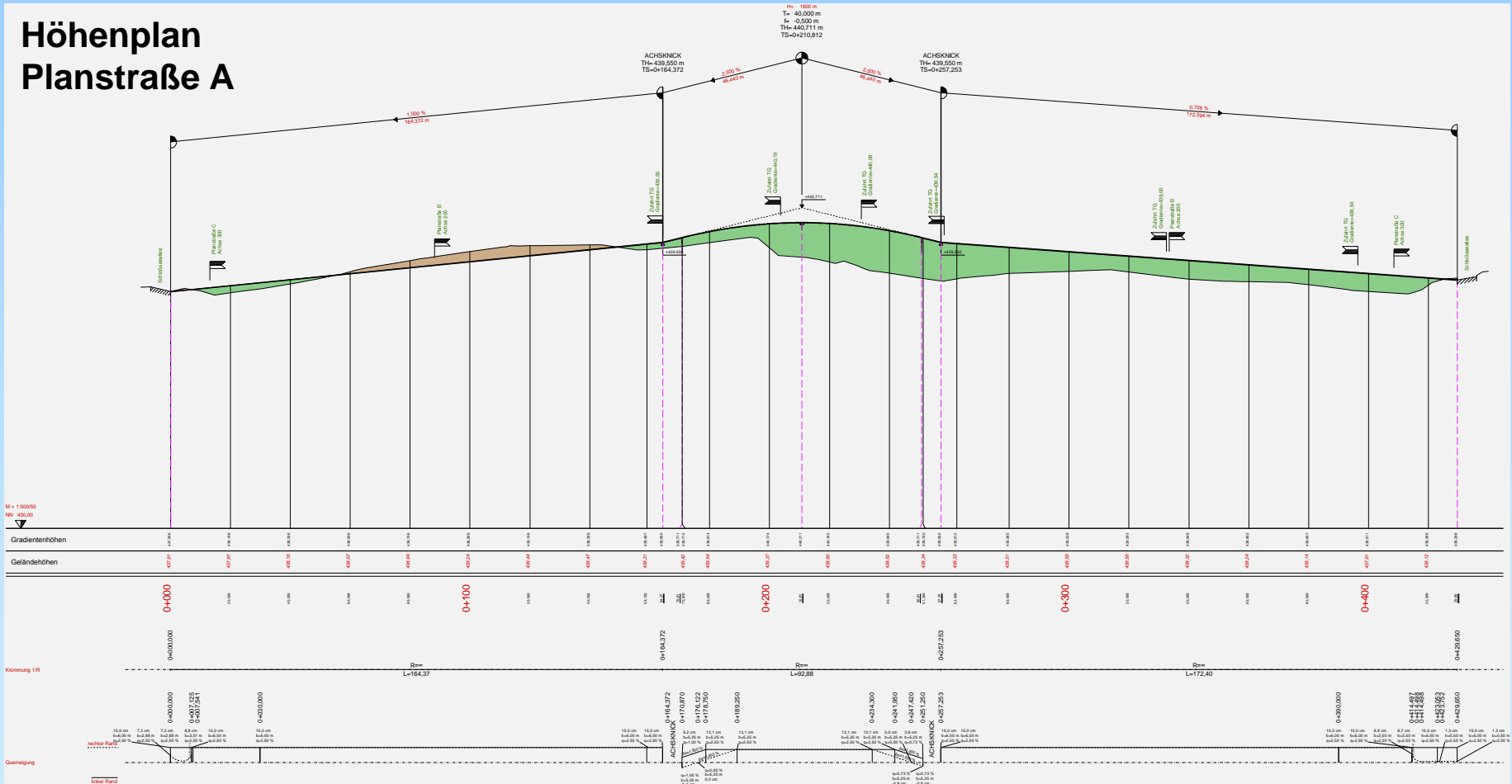
Planstraße A -Schnitt 2- (Achse 100: 0+160 - 0+261)





Erschließung Neue Mitte Salem

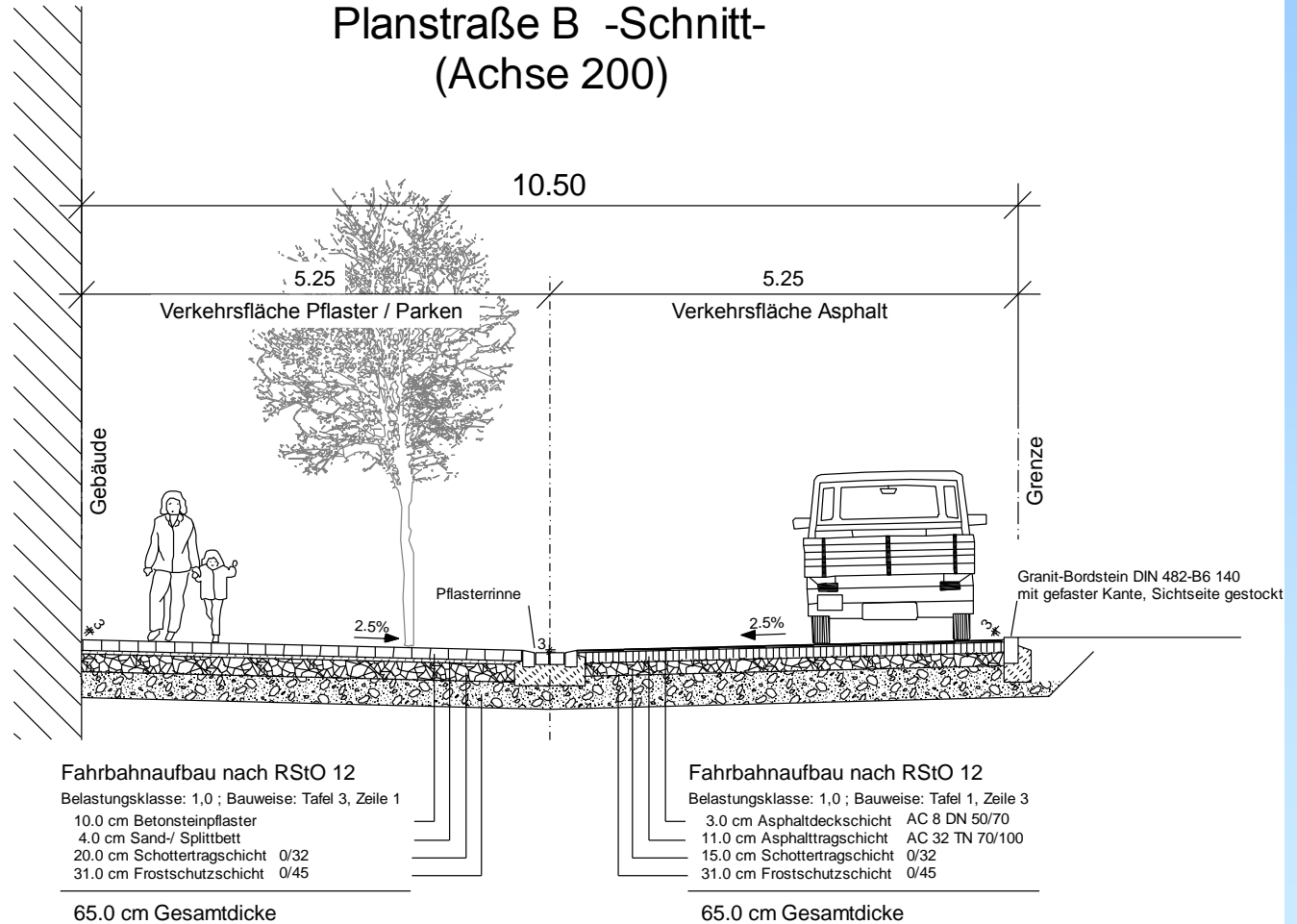
Höhenplan Planstraße A





Erschließung Neue Mitte Salem

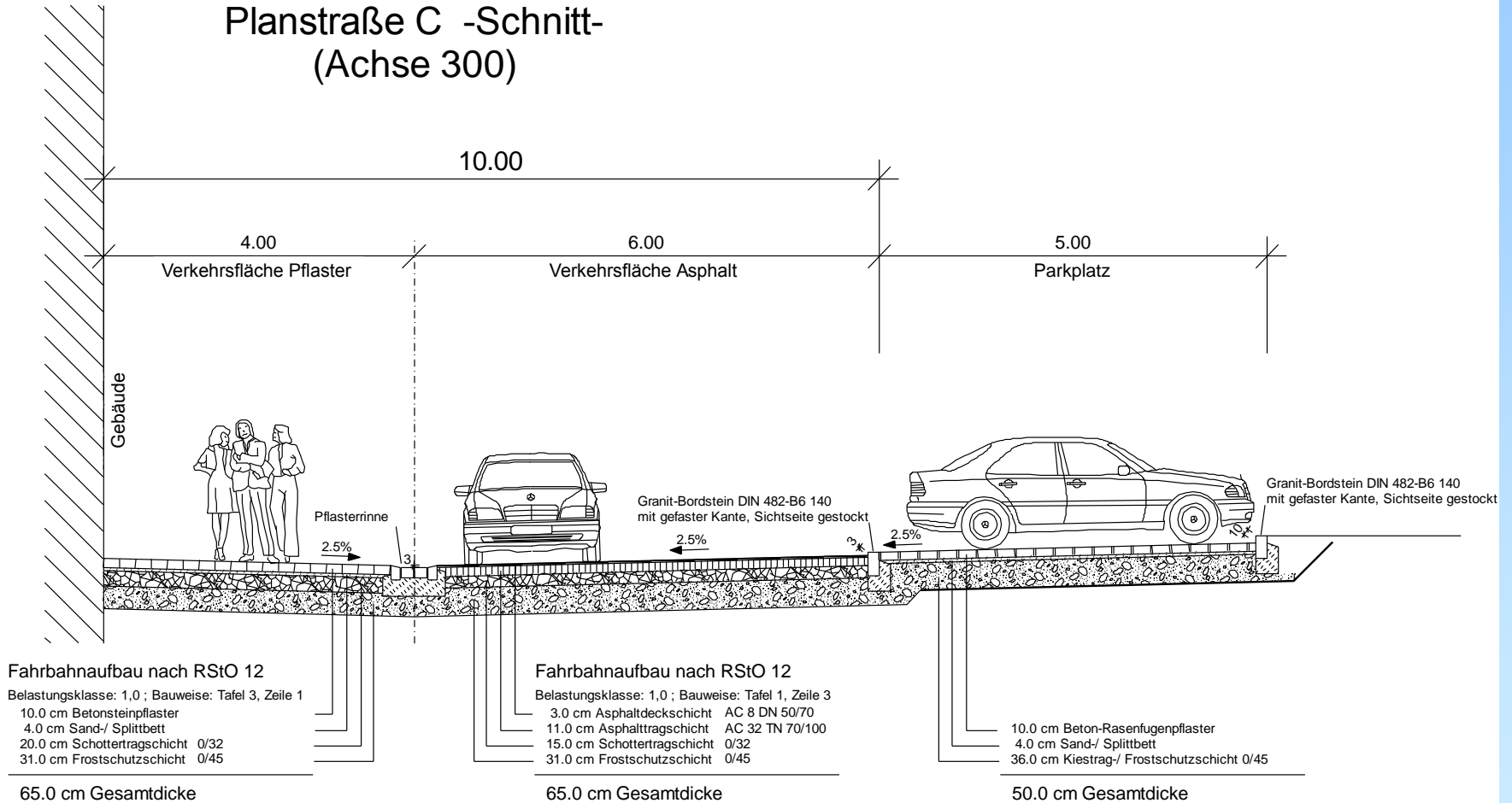
Planstraße B -Schnitt- (Achse 200)





Erschließung Neue Mitte Salem

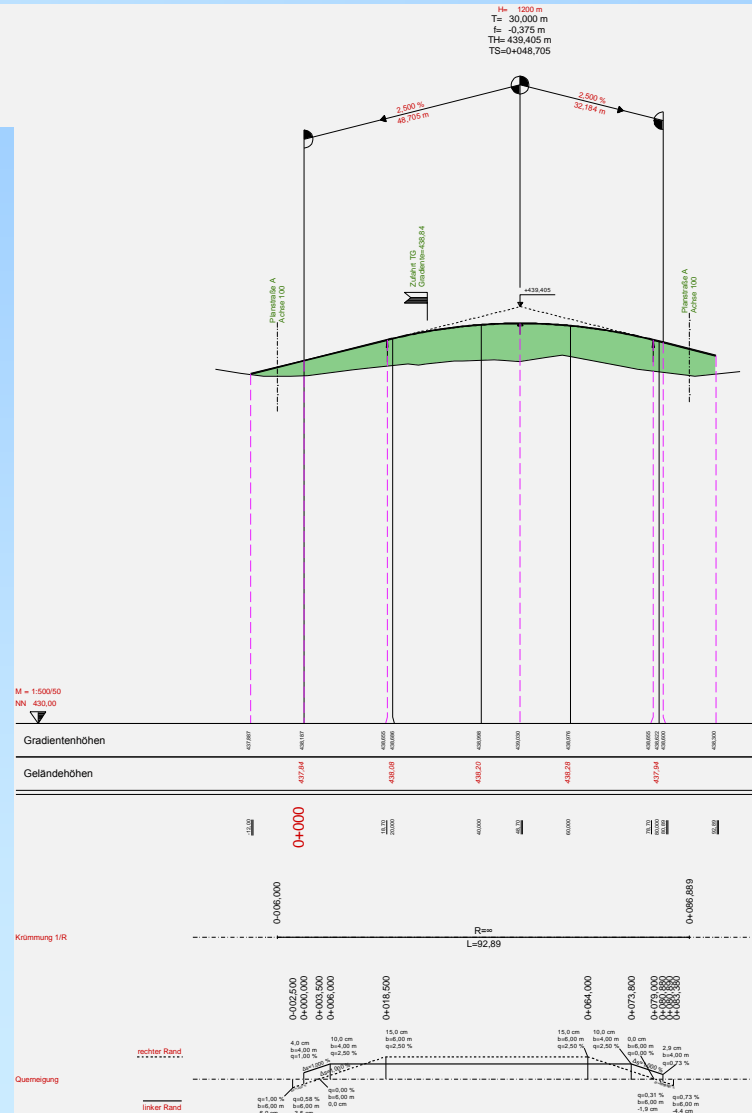
Planstraße C -Schnitt- (Achse 300)





Erschließung Neue Mitte Salem

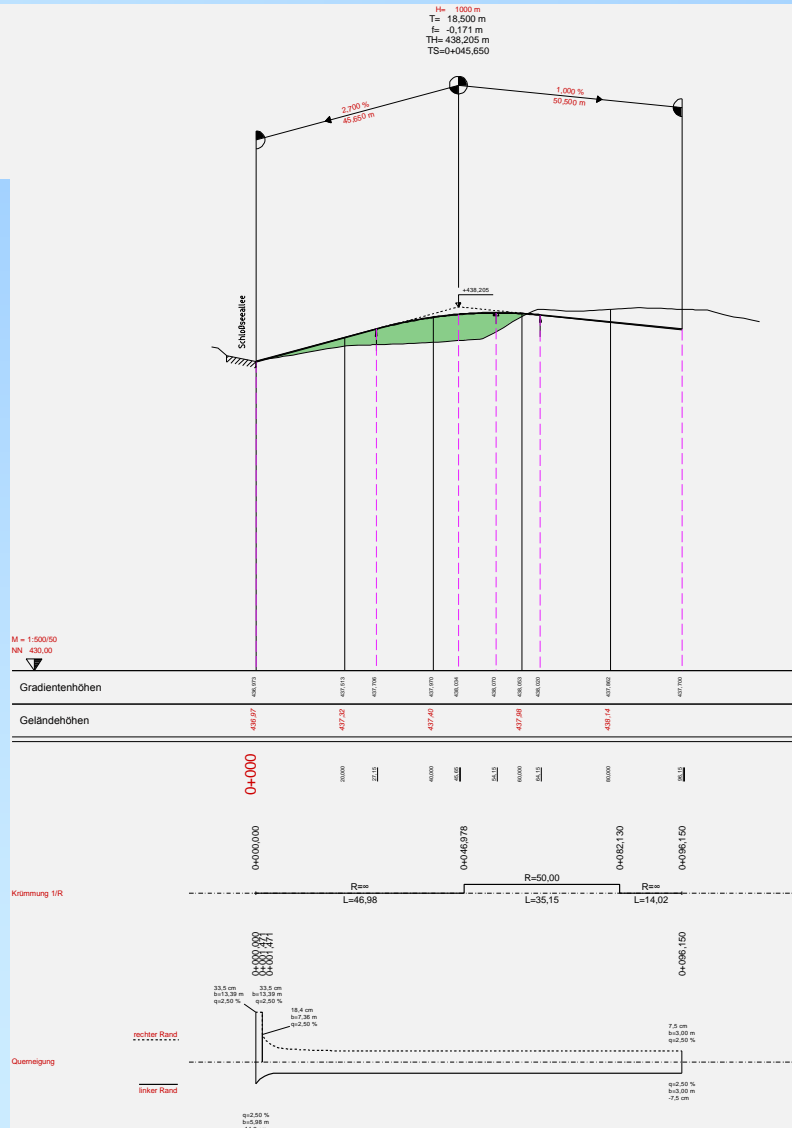
Höhenplan Planstraße C





Erschließung Neue Mitte Salem

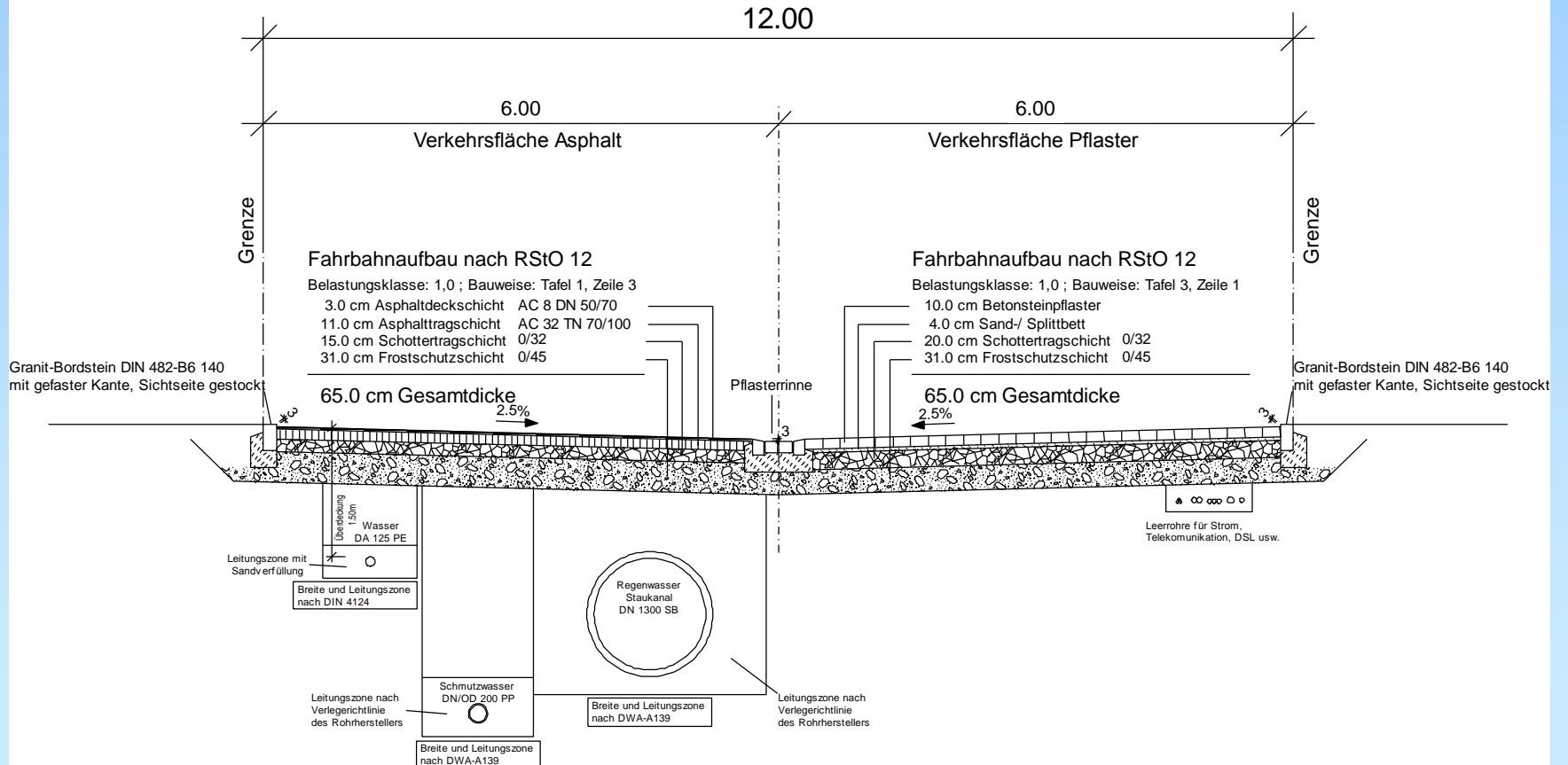
Höhenplan Planstraße D Zufahrt Hotel





Erschließung Neue Mitte Salem

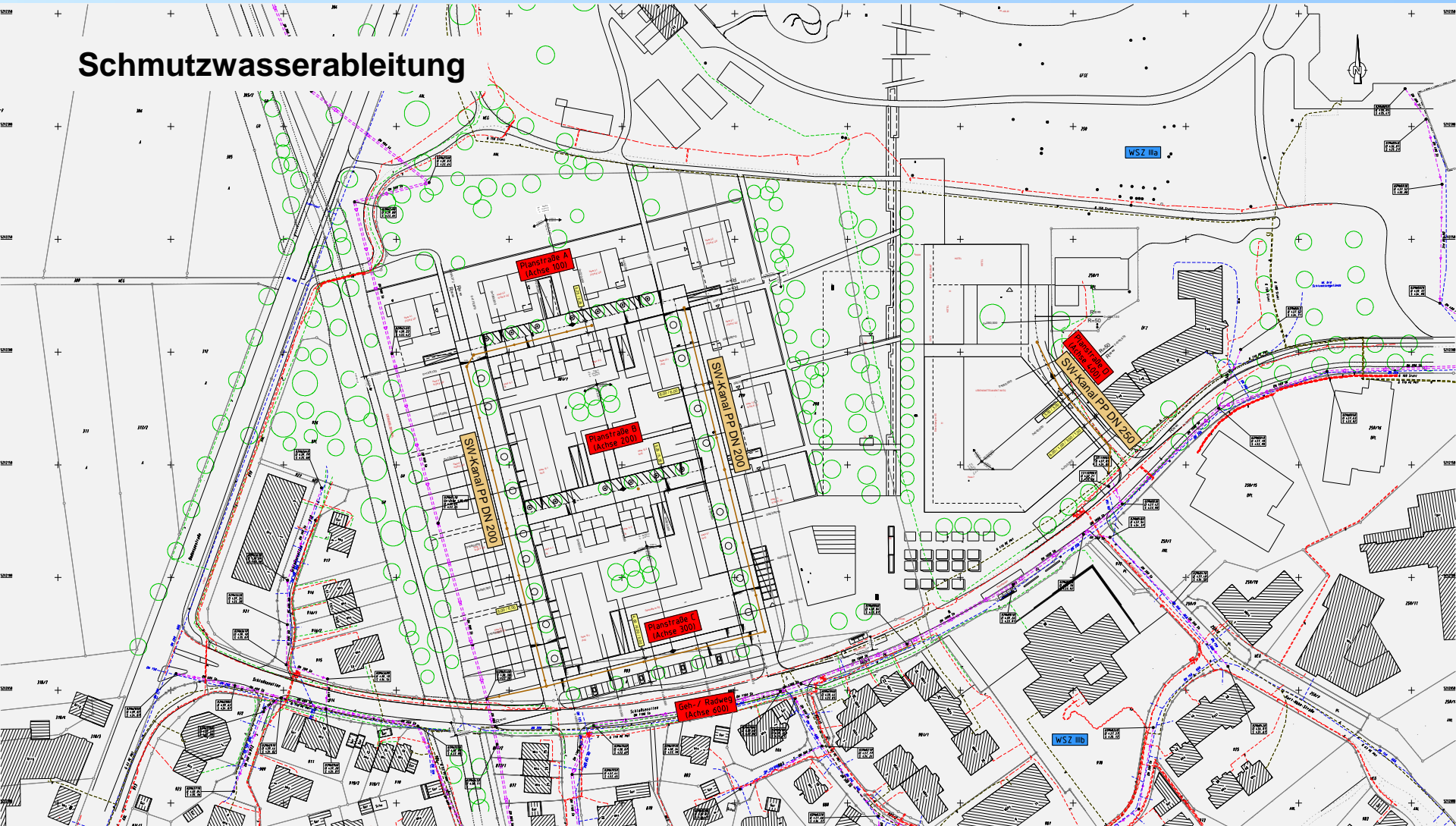
Planstraße A Schnitt mit Leitungen





Erschließung Neue Mitte Salem

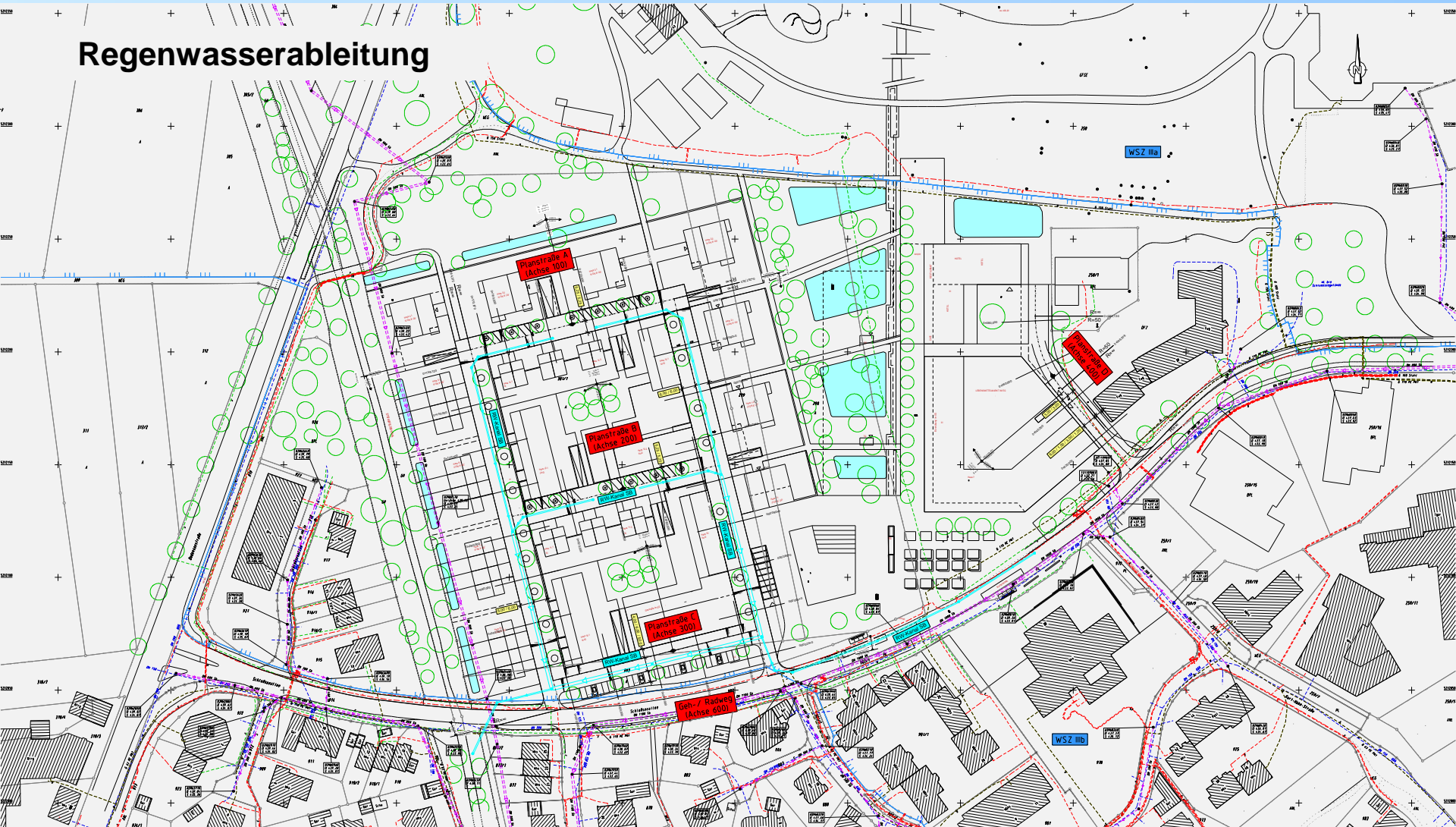
Schmutzwasserableitung





Erschließung Neue Mitte Salem

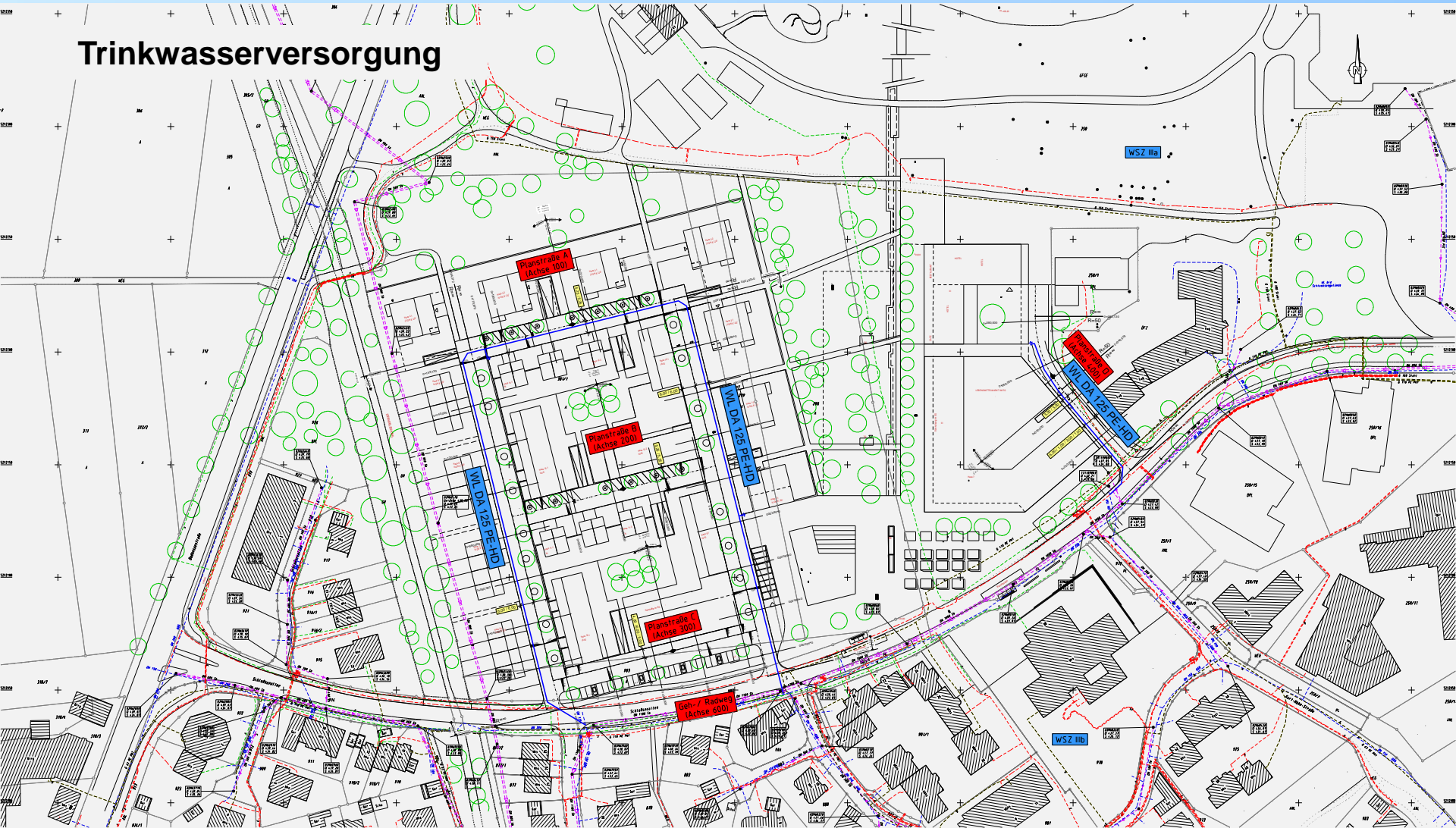
Regenwasserableitung





Erschließung Neue Mitte Salem

Trinkwasserversorgung





Vielen Dank für Ihre Aufmerksamkeit

Dipl.-Ing. K. Langenbach GmbH
Beratende Ingenieure VBI
Sigmaringen - Überlingen - Dresden

Verkehrsanlagen Wasserwirtschaft

Umweltplanung

