Pflanzauswahl Lärmschutzwand

Lärmschutzwand Abschnitt 1 (nördlich ab Anschluß Wohngebiet bis Ecke West)

Länge einfach 345 m / beidseitige Bepflanzung 690m)

Pflanzdichte			3	St./ lfm	
1245	St.	Hedera helix \`Hibernica\`		Efeu \`Hibernica\`	P 1, 4-6 Tr. 40-60
210	St.	Lonicera henryi		Immergrüne Geißschlinge	P 1,5, 60-100
415	St.	Parthenocissus quinquefolia		Wilder Wein	P 1,5 ab 2Tr. 60-100
105	St.	Clematis vitalba		Gemeine Waldrebe	P 1,5, ab 2Tr. 60-100
105	St.	Kletterrose \`Rotfassade\`		Kletterrose \`Rotfassade\` -R-	A C 3

Lärmschutzwand Abschnitt 2 (Ende von Lärmschutzwand Abschnitt 1 bis Durchgang 1)

Länge einfach 215 m / beidseitige Bepflanzung 430m)

Pflanzdichte			3	St./ lfm	
775	St.	Hedera helix \`Hibernica\`		Efeu \`Hibernica\`	P 1, 4-6 Tr. 40-60
130	St.	Lonicera henryi		Immergrüne Geißschlinge	P 1,5, 60-100
260	St.	Parthenocissus quinquefolia		Wilder Wein	P 1,5 ab 2Tr. 60-100
65	St.	Clematis vitalba		Gemeine Waldrebe	P 1,5, ab 2Tr. 60-100
65	St.	Kletterrose \`Rotfassade\`		Kletterrose \`Rotfassade\`	A C 3

Lärmschutzwand Abschnitt 3 (Durchgang 1 bis Durchgang 2)

Länge einfach 215 m / beidseitige Bepflanzung 430m)

Pflanzdichte			3	St./ lfm	
775	St.	Hedera helix \`Hibernica\`		Efeu \`Hibernica\`	P 1, 4-6 Tr. 40-60
130	St.	Lonicera henryi		Immergrüne Geißschlinge	P 1,5, 60-100
260	St.	Parthenocissus quinquefolia		Wilder Wein	P 1,5 ab 2Tr. 60-100
65	St.	Clematis vitalba		Gemeine Waldrebe	P 1,5, ab 2Tr. 60-100
65	St.	Kletterrose \`Rotfassade\`		Kletterrose \`Rotfassade\`	A C 3

Lärmschutzwand Abschnitt 4 (Durchgang 2 bis Ende LSW)

Länge einfach 170 m / beidseitige Bepflanzung 340m)

Pflanzdichte			3	St./ lfm	
615	St.	Hedera helix \`Hibernica\`		Efeu \`Hibernica\`	P 1, 4-6 Tr. 40-60
105	St.	Lonicera henryi		Immergrüne Geißschlinge	P 1,5, 60-100
205	St.	Parthenocissus quinquefolia		Wilder Wein	P 1,5 ab 2Tr. 60-100
50	St.	Clematis vitalba		Gemeine Waldrebe	P 1,5, ab 2Tr. 60-100
50	St.	Kletterrose \`Rotfassade\`		Kletterrose \`Rotfassade\`	A C 3

Legende

BESTAND

- Vermessung
- Zaun
- Gleiskante

PLANUNG

- Betonpflaster K4 16/16 u. 16/24 Gemischter Reihenverband, Vorsatz Krobas wg. (Parken)
- Asphaltdeckschicht AC 8 DS B 50/70 (Fahrbahn)
- Betonpflaster K4 16/16 u. 16/24 Gemischter Reihenverband, Vorsatz Krophyr wg. (Fahrbahn)
- Asphaltdeckschicht AC 32 TS (Zwischenausbau)
- Ausbaugrenze
- Lärmschutzwand
- Angleichen an Bestand
- Trafo Vorschlag
- Kontraststreifen Betonpflaster 30/30/8, anthrazit wg.
- Blindenleitplatte, Betonpflaster 30/30/8, weiß mit Rippen
- SK1 Sinkkästen 500/500 und 300/500
- Vorschlag Lampenstandort LPH 6m
- Vorschlag Lampenstandort LPH 5m
- Vorschlag Lampenstandort LPH 5 - 4,5m
- Mulde
- Schotterweg
- Schotterrasen
- Schotterfläche
- Grünfläche
- Böschung Damm
- Böschung Einschnitt
- Gewässer (Federbach) genau Lage unbekannt aus Orthofoto übernommen
- Baugrenze
- Baum
- Lärmschutzwand
- 129,63m = 6,5m ü. SOK Höhe Lärmschutzwand

Übersichtskarte

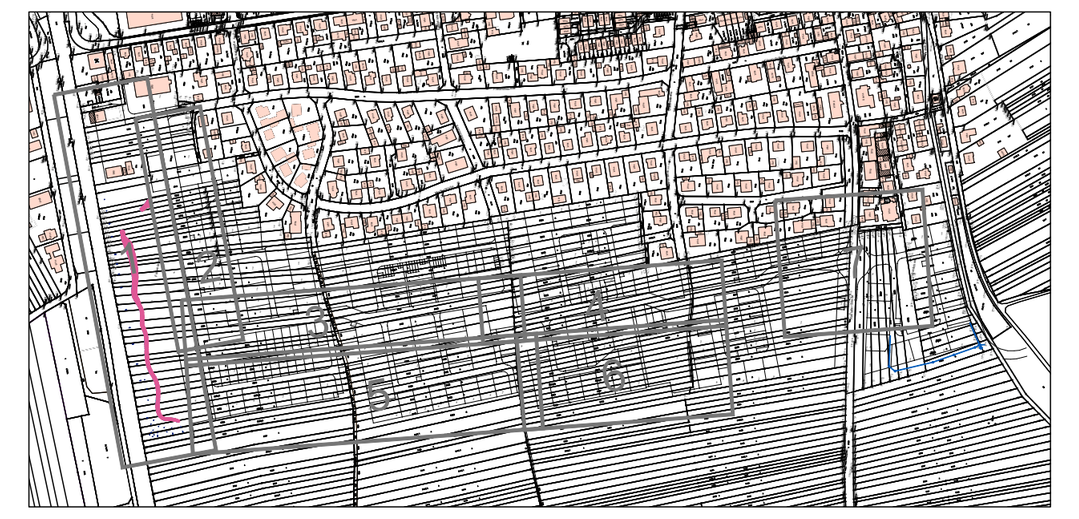

Plangrundlagen:

Leitungsbestand zu Planungszwecken nachrichtlich übernommen!
Es erfolgt keine Gewähr für die Richtigkeit!

- Kataster : Gemeinde Muggensturm, Stand 11.02.2016
- Vermessung: Ingenieurbüro Malige, Stand 17.05.2016
- BPlan: Gestaltungsplan, Schöffler Stadtplaner Architekten, Stand 25.07.2022
- Aufteilungsplan: Vermessungsbüro Schwing&Dr.Neureither, Stand 19.07.2023

Nur zur Ausschreibung

AUFTRAGGEBER: LBBW Immobilien Kommunalentwicklung GmbH; Gemeinde Muggensturm

PLANINHALT:

Neubaugebiet Falkenäcker und Stangenäckerle
Entwicklung westlicher Ortsrand
Bepflanzung
Übersichtslageplan Bepflanzung LSW

	DATUM	NAME	MASSSTAB	PLANUNGSSTAND
ENTWICKELT	18.03.2018	Ru/PW	1 : 500	Ausführung
BEARBEITET	31.08.2023	PW/De/pd		
GEPRÜFT	31.08.2023	Kir		
PROJEKTNUMMER	103.15.093		LAGESYSTEM Gauss Krüger	HÖHENSYSTEM DHHN 2016

AUFTRAGNEHMER:

WALD + CORBE Consulting GmbH
■ Hügelsheim ■ Stuttgart ■ Haslach ■ Schwetzingen
Am Hecklehamm 18
76549 Hügelsheim
Tel: 07229 / 1876-00
Fax: 07229 / 1876-777
www.wald-corbe.de

WALD+CORBE LEIDENSCHAFT FÜR DAS PROJEKT

UNTERSCHRIFT AUFTRAGGEBER	UNTERSCHRIFT AUFTRAGNEHMER	ANLAGE
	Hügelsheim, den 31.08.2023	2.7.2



Übersichtskarte

LB BW Immobilien
Kommunalentwicklung GmbH

Gemeinde Muggensturm

AUFTRAGGEBER

Neubaugebiet Falkenäcker und Stangenäckerle
Entwicklung westlicher Ortsrand
Bepflanzung
Lageplan Teil 1 / 7

PLANNUMMER 1

	DATUM	NAME
ERSTELLT	13.05.2020	Bu/JT
GEÄNDERT	13.05.2020	KT/Bu

1 : 250

Ausführung

MASSSTAB

PROJEKTNUMMER 555.15.003

GEZEICHNET Gaves Krüger

ÜBERPRÜFT

GENEHMIGT DHHN 2016

WALD + CORBE Consulting GmbH
■ Hagelstein ■ Sunlight ■ Hanisch ■ Schwarzinger
Am Hexelhofen 18
76275 Ettlingen
www.wald-corbe.de
Tel: 07243 / 1876-00
Fax: 07243 / 1876-777

ARCHITEKTURBÜRO FÜR LANDSCHAFT

WALD + CORBE Consulting GmbH
Landschaftsarchitekten Stadtplaner

ARCHITEKTURBÜRO FÜR LANDSCHAFT

Hagelstein, dipl.

DIPL.-ING.

WALD + CORBE Consulting GmbH - CAD Format: 1835 mm x 420 mm - Fläche: 0,78 m²

Grundlagendaten © Landesamt für Geoinformation und Landentwicklung Baden-Württemberg (www.lgl-bw.de)

T:\Magdeburg\0400Pflan\1Ausführung\555.15.003 Falkenäcker\PLAN\Ausführung\Bepflanzung\LP-BEPFLANZUNG_Muggensturm-Falkenäcker1.dwg 07.08.2020 - 10:08 h

Pflanzauswahl Planausschnitt 2 - (Ausführung Bepflanzung erst nach Abschluss der Hochbautätigkeiten)

Gehölze Bereich Straßenbegleitgrün, ohne Platzbereich

Bäume				
3	St.	Acer monspessulanum	Französischer Ahorn	Hochstamm, 4xv, mDb, StU 18-20
4	St.	Fraxinus ornus	Blumenesche	Hochstamm, 3xv, mDb, StU 20-25
3	St.	Ostrya carpinifolia	Hopfenbuche	Hochstamm, 3xv, mDb, StU 18-20
4	St.	Parrotia persica `Vanessa`	Eisenholzbaum `Vanessa`	Hochstamm, 4xv, mDb, StU 20-25
Unterpflanzung				

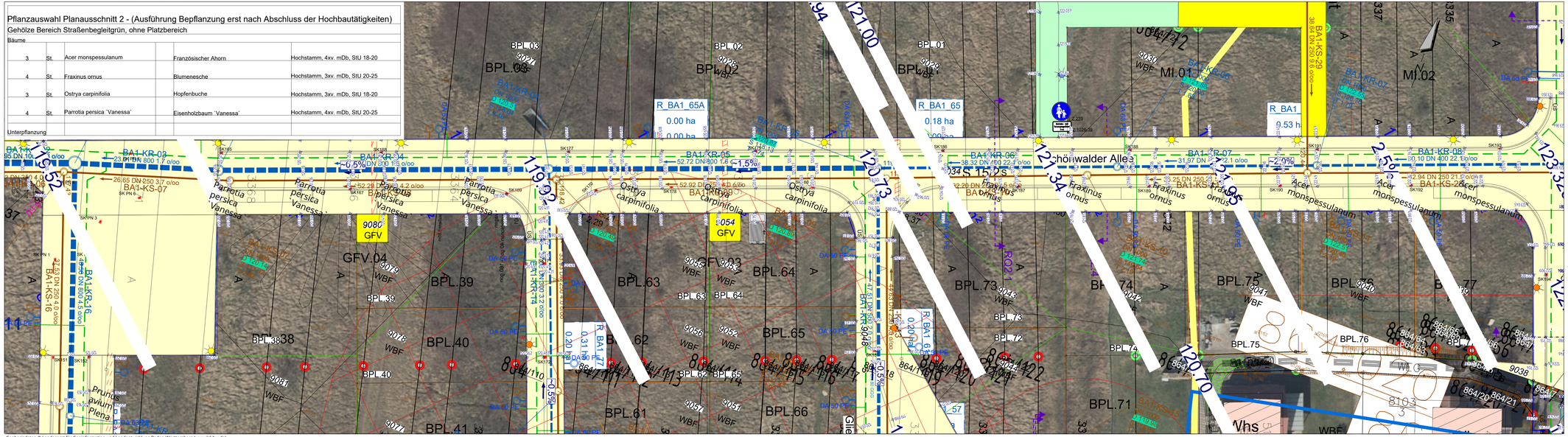

Geobasisdaten © Landesamt für Geoinformation und Landentwicklung Baden-Württemberg (www.lgl-bw.de)

T:\Muggensturm\BPlan-Falkenaecker\FX-Freiantwort\FS-Ausfuehrung\Bepflanzung\A-LP-St-BEPFLANZUNG_Muggensturm-Falkenaecker_7.dwg, 07.04.2025 - 10:56 h

WALD + CORBE Consulting GmbH · CAD Format: 1217 mm x 297 mm · Fläche: 0,36 m²

Übersichtskarte

LB BW Immobilien Kommunalentwicklung GmbH

Gemeinde Muggensturm

AUFTRAGGEBER

Neubaugebiet Falkenäcker und Stangenäckerle
Entwicklung westlicher Ortsrand
Bepflanzung
Lageplan Teil 2 / 7

PLANINHALT

	DATUM	NAME		
ENTWICKELT	13.05.2025	Ru/AT	1 : 250	Ausführung
BEARBEITET	13.05.2025	AT/May		
GEPRÜFT			MASSSTAB	PLANUNGSSTAND
PROJEKTNUMMER 103.15.093			LAGESYSTEM Gauss Krüger	HÖHENSYSTEM DHHN 2016

WALD + CORBE Consulting GmbH
■ Hügelsheim ■ Stuttgart ■ Haslach ■ Schwetzingen
Am Hecklehamm 18 Tel: 07229 / 1876-00
76549 Hügelsheim Fax: 07229 / 1876-777
www.wald-corbe.de

AUFTRAGNEHMER

UNTERSCHRIFT AUFTRAGGEBER

UNTERSCHRIFT AUFTRAGNEHMER

Hügelsheim, den

ANLAGE

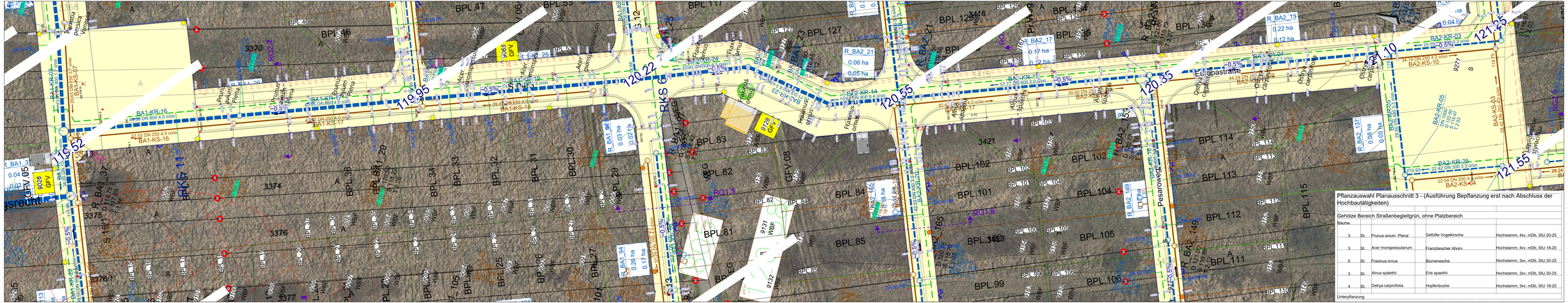

Übersichtskarte

LBBW Immobilien
Kommunalentwicklung GmbH

Gemeinde Muggensturm

AUFTRAGGEBER

Neubaugebiet Falkenäcker und Stangenäckerle
Entwicklung westlicher Ortsrand
Bepflanzung
Lageplan Teil 3 / 7

PLANINHALT	DATUM	NAME		
ENTWURFS-/	13.05.2025	RuA/T	1 : 250	Ausführung
ÄNDERUNGS-	16.05.2025	AT/Mey		
GENEHMIGUNG			MASSSTAB	PLANGRUNDLAGE
PROJEKTNUMMER	103.15.093	LANDSCHAFTSARCHITEKT	Gisela Krüger	ORTSNAMEN/FLUR DHHN 2016

WALD + CORBE Consulting GmbH
● Höpfigheim ● Gerlingen ● Hoisbach ● Schwieberdingen
Am Heckkamm 18
76661 Höpfigheim
www.wald-corbe.de
Tel 07229 / 1876-00
Fax 07229 / 1876-777

AUFTRAGNEHMER

UNTERSCHRIFT AUFTRAGGEBER	UNTERSCHRIFT AUFTRAGNEHMER		
		Höpfigheim, den	ANLAGE

Geobasisdaten © Landesamt für Geoinformation und Landentwicklung Baden-Württemberg (www.lgl-bw.de)

WALD + CORBE Consulting GmbH · CAD Format: 1400 mm x 297 mm · Fläche: 0.03 m²
T:\Muggensturm\Pflanzlabsicht\Falkenäcker\Entwurfs\Planausschnitt\Planausschnitt 3 (A-0)\PP3_ANSICHT.dwg · Muggensturm Falkenäcker, 7 Aug. 07 04 2025 - 10:07 h